

27/2-69

Regulativ

for

sognevandløbet **Snogesøbækken**

vandløb nr.	2	i	Toksværd	kommune
»	»	»		»
»	»	»		»
»	»	»		»
»	»	»		»
»	»	»		»

Præstø amt.

Regulativet er udarbejdet på grundlag af ~~XXXXXXXXXX~~ som afløsning for kommunens tidligere regulativ for vandløb nr. 2 kaldet "Snogesøbakken", der er optaget som sognevandløb i overensstemmelse med lov nr. 63 af 28. maj 1880 efter sognerådets beslutning den 25/7 1924 og stadfæstet i Præste amtsråd den 4/12 1925. Ændring i regulativ er foretaget i henhold til nævnsforlig af 2/7 1968.

Ved opmåling og nivellering i marken er vedhæftede længde- og tværprofiler af vandløbet udarbejdet.

Vandløbet har en samlet længde på 1009 m heraf 555 m rørledning

sh. v. Ravnsbjerg

A. Vandløbets beskrivelse

Nærværende regulativ omfatter strækningen fra et punkt i østlige skel af matr.nr. 4₁⁹ af Toksværd by beliggende ca. 1300 m sydøst for Toksværd kirke og løber herfra 174 m mod nord mellem matr. nr. 4₁⁹ ibd. mod vest og matr.nr. 1a af Ravnsbjerg by mod øst, for derefter at dreje mod vest i skellet mellem matr. nr. 4₁⁹ og 4_k af ^(Ravnsbjerg) Toksværd mod syd og matr. nr. 14a ibd. mod nord og videre gennem matr.nr. 4_k⁹, 4_i og 4_h ibd. fortsættende i skellet mellem matr.nr. 4_h ibd. mod syd og matr. nr. 14a ibd. mod nord for derefter at løbe mod nordvest ca. 65 m ind på matr.nr. 14a ibd., hvor det går over i privat vandløb.

Endvidere et sideløb, der har nulpunkt 270 m nord for matr.nr. 14a sydøstre skel-hjørne. Vandløbet løber fra st. 0 mod syd i skellet mellem matr.nr. 5b, 1c og 1a af Ravnsbjerg by mod øst og matr.nr. 14a Toksværd by mod vest til sydøstre hjørne af matr.nr. 14a, hvor det løber sammen med ovenfor beskrevne hovedløb.

1:20.000 bilag 1

Med hensyn til løbets nærmere beliggenhed henvises til vedføjede oversigtskort/kommunens ~~XXXXXXXXXX~~ vandløbskort og 1:10.000 bilag 2 længde- og tværprofiler bilag 3

På den af nærværende regulativ omfattede strækning berører vandløbet følgende kommuner:

Toksværd

B. Vandløbets skikkelse

1. AFMÆRKNING OG DIMENSIONER

Langs vandløbet er anbragt 6 sæt kant- og bundpæle, hvis betegnelse og beliggenhed er anført i nedenstående skema, som angiver vandløbets dimensioner m. v.

Kantpælene er alle anbragt ved vandløbets **venstre** side.

Bundpælene er anbragt i vandløbet lige ud for kantpælene.

De anførte koter refererer sig til D.N.N.

Kantpæl nr.	St. nr. Afstand fra øverste ende m	Fald ‰	Bundbredde eller rørdim. m	Anlæg	Koter for		Anmærkning
					Bunden cm	Bundpæle cm	
	Hovedløbet						
0	0	x	x	x		7241	
			0,60	3/4			
	42	1,67	x	x	7234		bd.indløb 21"
			21"				
	148	x	x	x	7217		bd.udløb 21"
			0,60				
	174		x				knæk
178	178			3/4		7215	
		0,5	0,80				
239	239					7212	
	290	x	x	x	7209		bd.indløb 24"
		1,6	24"				
	674	x	x		7147 7044		bd.udløb 24" styrtbrønd 100 cm
		3,0	0,70				
	739	x	x		7024		indløb i privat vandløb
	Sideløbet						
0	0	x	x	x	7228	7228	
56	56					7225	
	115						
		0,5	0,60	3/4			} plankebro
	118						
120	120					7222	
	270	x	x	x	7215		udløb i hovedvandløbet

II. BROER, OVERKØRSLER, STEMMEVÆRKER, STYRT OG ANDRE BYGVÆRKER

Af sådanne bygværker findes følgende ved vandløbet:

Beliggenhed	Bygværkets art og dimension	Bygværkets ejerforhold
sideløb st.115-118	plankebro	ejer af matr.nr.1c Ravensbjerg - - - - 14a Tøksværd

Flodemålshøjden for de anførte stemmeværker og disses stemmetider er:

C. Vandløbets vedligeholdelse

Det under afsnit B beskrevne vandløb med bygværker vedligeholdes med de angivne dimensioner m. v.

Vedligeholdelsen af vandløbets bygværker, herunder broer, overkørsler, vandingsteder etc., udføres af de respektive ejere. Bygværker, der ikke vedligeholdes forsvarligt, kan af tilsynskommunen istandsættes eller fjernes på ejernes bekostning.

Vedligeholdelsen af vandløbet (for rørlagte strækninger med brønde dog kun alm. ren- og vedligeholdelse, men ikke hel eller delvis fornyelse) påhviler

Tøksværd kommune

/sogneråd, idet der for strækningen som grænsevandløb er aftalt følgende med hensyn til vedligeholdelsesarbejdernes udførelse:

Vedligeholdelsesudgifterne fordeles således:

Der er som særydelse pålagt følgende bidrag til vedligeholdelsen:

Ingen særydelse

D. Administrative bestemmelser

Udførelsen af vedligeholdelsesarbejderne sker ved offentlig licitation, antagelse af underhåndstilbud eller ved egen foranstaltning efter den administrerende myndigheds nærmere bestemmelse.

Vandløbet oprenses ~~XXXXXXXXXXXXXXXXXXXXXXXXXXXX~~ gange årligt, nemlig inden hvert års ~~XXXXXXXXXXXXXXXXXXXXXXXXXXXX~~ og sideskråningerne slås 1 gang årligt, nemlig inden hvert års 1. november.

Ved vandløb, hvor grødeskæremaskiner anvendes, kan sognerådet lade grødeskæring foretage indtil 14 dage efter det anførte tidspunkt for vedligeholdelsens udførelse.

Ved oprensning skal grøden på vandløbets bund og vegetationen på skrån timer og banketter afskæres så tæt som muligt, og vandløbet skal holdes fri for aflejrede sandbanker, sten m. v.

Ved bundoprensning med maskine kan der oprenses indtil 20 cm under regulativmæssig bund (med tilsvarende reduktion af bundbredden, der udgraves under regulativmæssig bund), og ny oprensning kan udskydes, indtil aflejringerne når 10 cm over regulativmæssig bund.

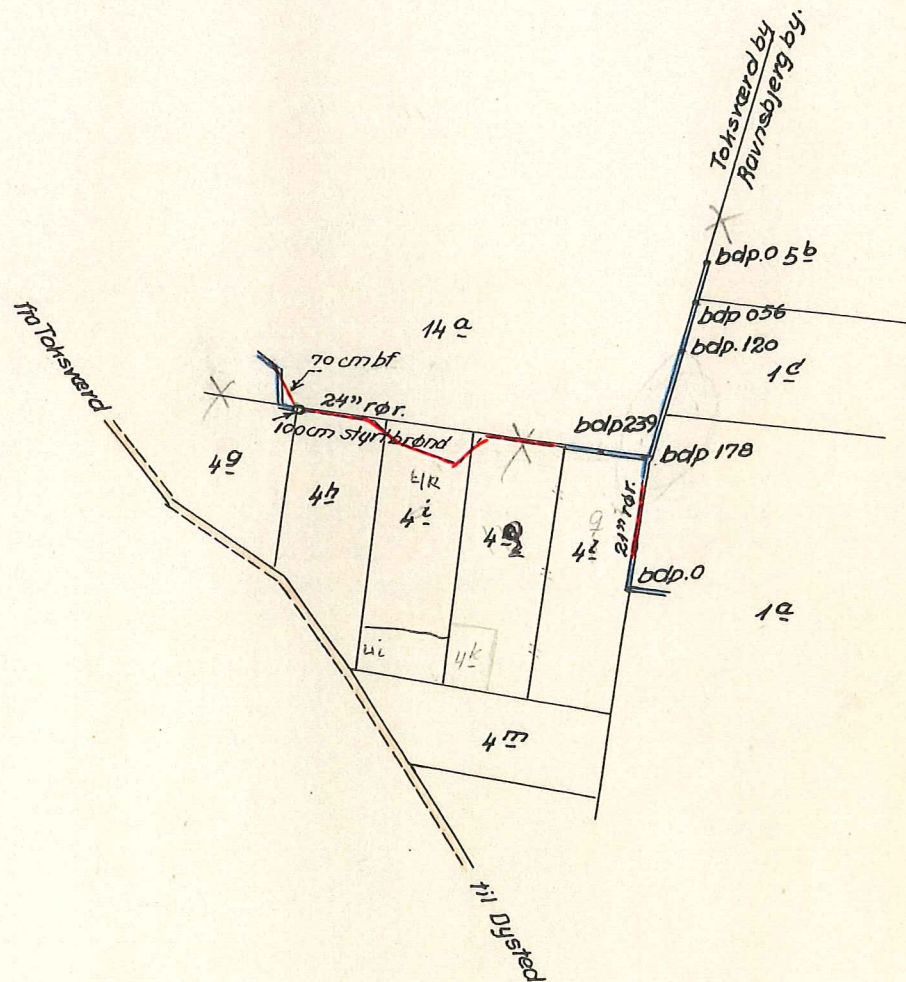
Den oprensede fyld m. v. oplægges eller udspøjtes nogenlunde ligeligt til begge sider af vandløbet i en afstand af mindst 1,00 m fra øverste vandløbskant. Ved evt. oprensning med maskine kan fylden dog oplægges ensidigt, men skiftevis på den ene og den anden side af vandløbet.

Den oprensede fyld m. v., der fremkommer ved vandløbets sædvanlige vedligeholdelse, er brugerne uden for en afstand af 1,00 m fra øverste vandløbskant inden 3 måneder efter oprensningen. Det påhviler enhver lodsejer at påse, om der er oplagt fyld m. v. på hans jord.


Er fylden ikke fjernet eller spredt inden for tidsfristen, kan tilsynsmyndigheden efter forudgående varsel lade fylden fjerne eller sprede på de pågældende lodsejeres regning.

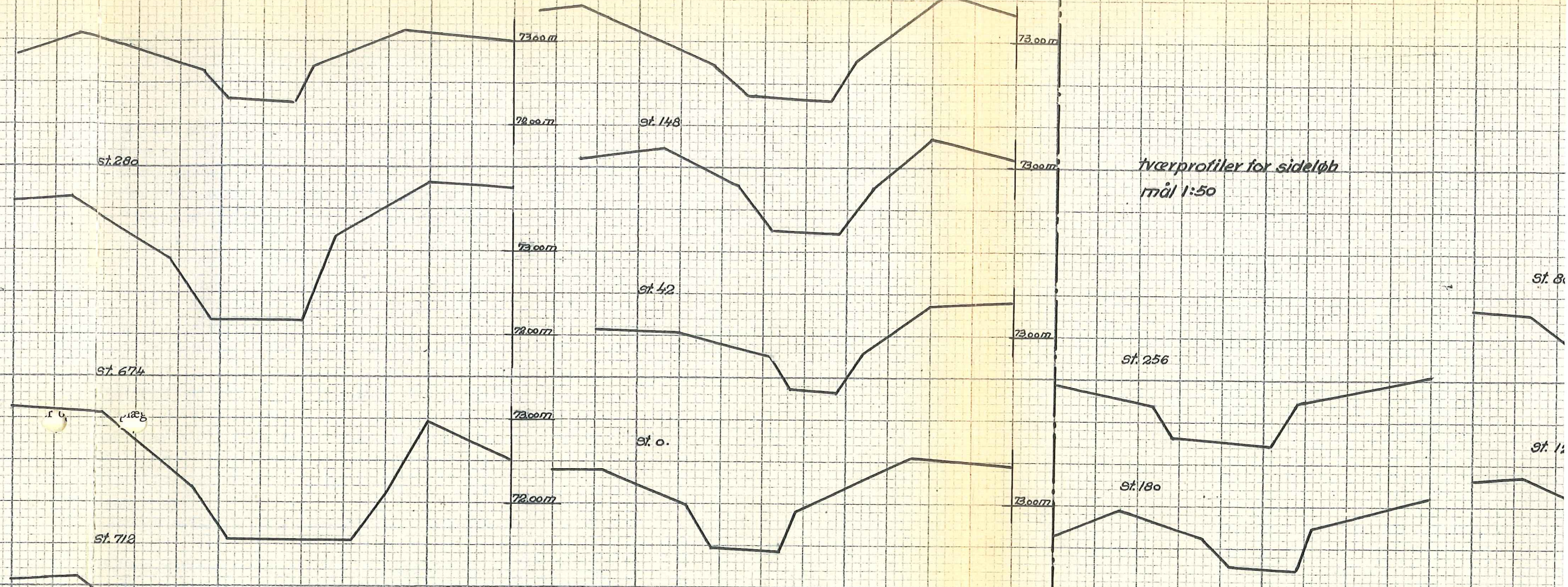


KRONLINGE
 DET KANSKE HEDSELSKAB
 TILSÆT- OG ENGHAVEDELINGEN
 NESTVED 4-7/3-1918

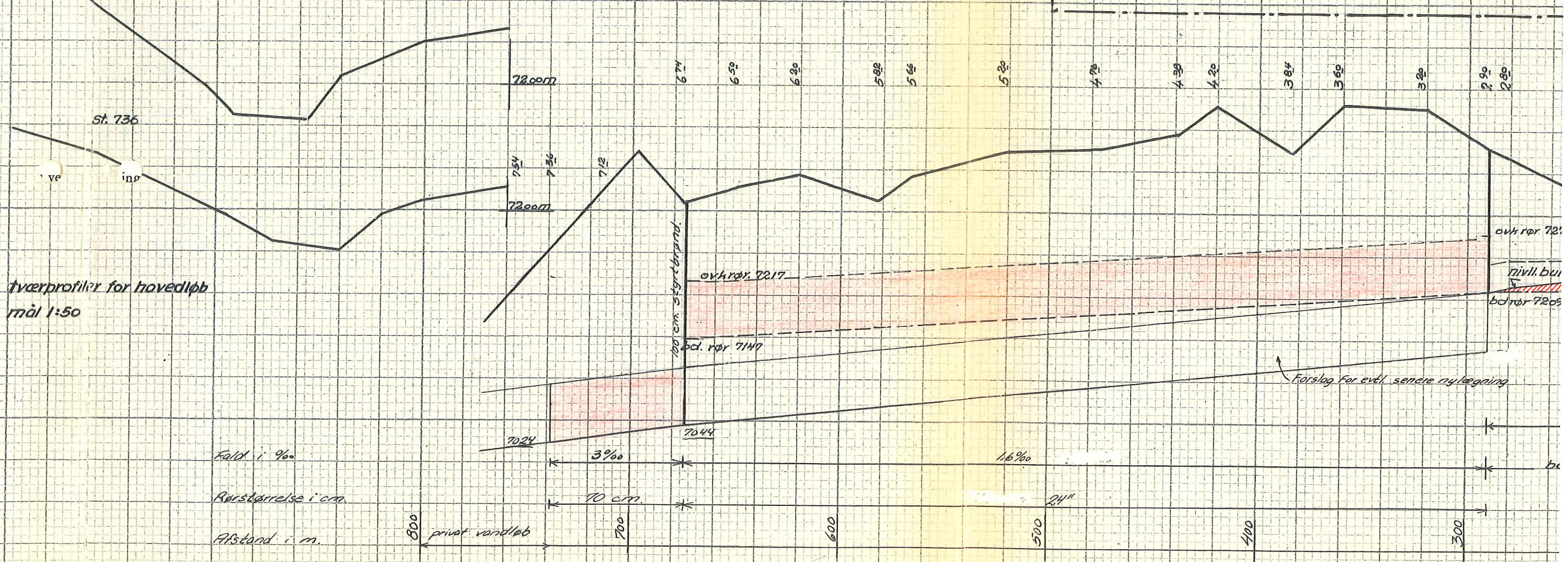


1:10.000

DET DANSKE HEDESELSKAB Mose- og Engafdelingen - Distrikt XVI Kontoret i Næstved 7-2-1969		
Toksværd kommune		
F. 472	Bilag	vandløb nr. 2, Snogesebækken?
Kotesystem	D. N. N.	 Søulhansen 5.7.
Udarb.		
Udført		
Rettet		



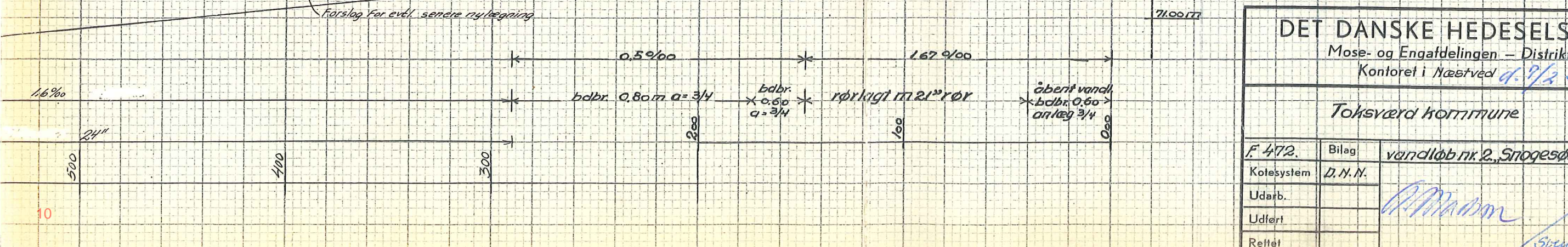
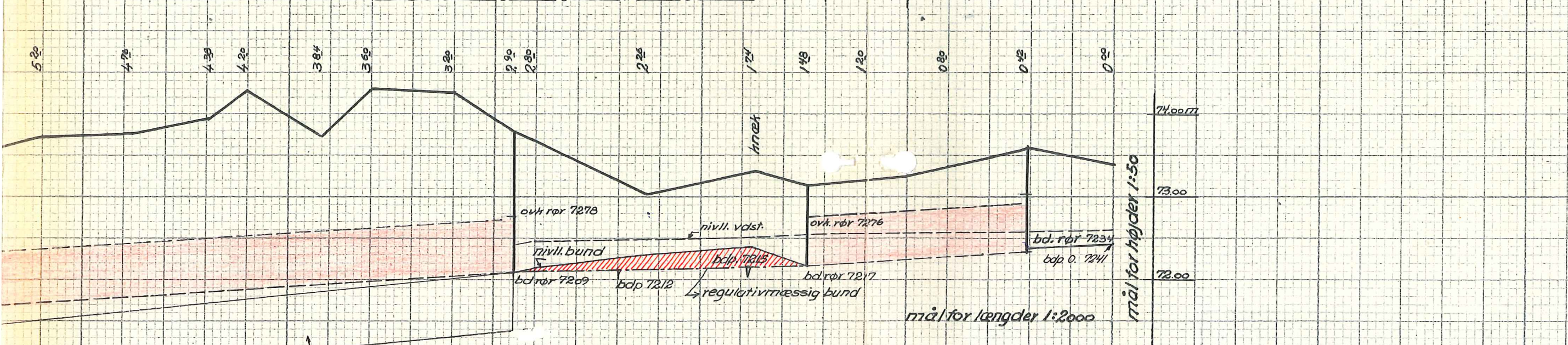
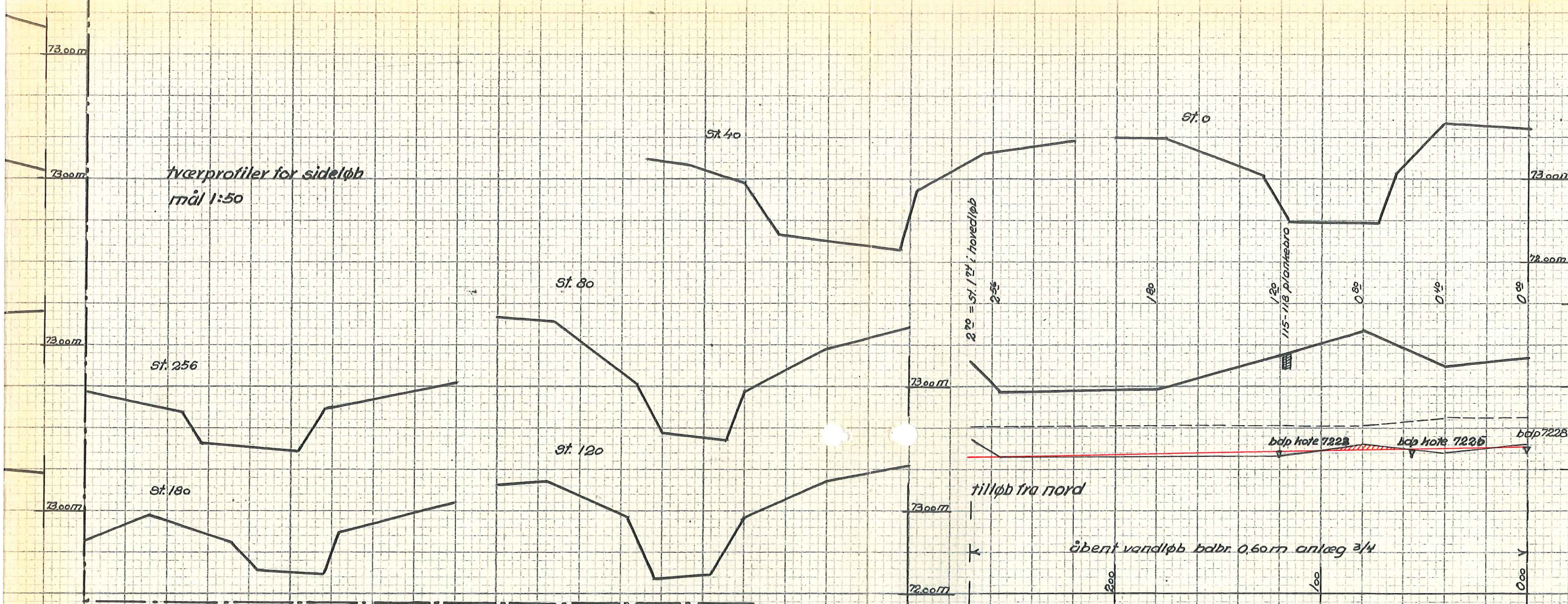
tværprofiler for sideløb
mål 1:50



tværprofiler for hovedløb
mål 1:50

Fald i ‰
Rørstørrelse i cm
Afstand i m.

800 700 600 500 400 300
privat vandløb 70 cm 24"
3‰ 1.6‰
Forslag for evtl. senere nytlægning



DET DANSKE HEDESELSKAB		
Mose- og Engafdelingen – Distrikt <u>XVI</u>		
Kontoret i Næstved <u>d. 9/2. 1969</u>		
Toksværd kommune		
F. 472.	Bilag	vandløb nr. 2, "Snogedækket"
Kotesystem	D.N.N.	
Udarb.		<i>[Signature]</i>
Udført		
Rettet		<i>[Signature]</i>

Regulativet er derefter vedtaget af sognerådet for

kommune, den

11/3 - 69 Sog 7

» , »

» , »

» , »

Regulativet stadfæstes.

Præstø amtsråd, den